



SERÓN DE NÁGIMA - ALMENAR

 27,8 Km.  7 h. 18'

Variante de 50 km que aglutina diversas áreas de interés natural de ámbito europeo del centro-este de la provincia de Soria como son el LIC Encinares de la Sierra del Costanazo y el LIC Quejigares de Gómara-Nágima, vestigios de amplias zonas arboladas de encinas y quejigos entre áreas agrícolas extensivas, y la ZEPA Altos Campos de Gómara, zonas agrícolas que constituyen el lugar de reproducción y alimentación de un nutrido grupo de aves esteparias destacables. El itinerario enlaza una gran variedad de tipos de caminos como, pistas, carreteras locales sin tráfico, estrechos caminos agrícolas, caminos de rodadura, sendas, caminos antiguos y vías pecuarias.

Esta variante consta de dos etapas que se pueden realizar partiendo de Serón de Nájima o de Mazaterón, completando un recorrido cir-

cular con un punto en común en la localidad de Almenar.

Serón de Nágima - Almenar

Itinerario de 27,8 Km que une los pueblos de Serón de Nágima y Almenar atravesando los densos robledales y encinares del LIC "Quejigares de Gómara-Nájima" y las extensas llanuras cerealistas del Campo de Gómara y valle del río Rituerto. Comparte trazado con la etapa del GR 86 de Serón a Mazaterón hasta el Alto de los Visos, punto en el que se separan ambos recorridos.

El primer pueblo que encontramos en esta variante es Abión. En esta pequeña localidad destaca la iglesia parroquial de Nuestra Señora de la Asunción, gótica del siglo XVI, de nave única dividida en tres tramos con cabecera poligonal y capillas laterales. Cons-



truida sobre un edificio anterior conserva la portada románica (siglo XII).

Gómara es la localidad que da nombre a la comarca, caracterizada por grandes extensiones de cultivo cerealista. En el pueblo destaca la iglesia de San Juan Bautista de estilo gótico (siglo XVI), con una nave única dividida en tres tramos con la cabecera poligonal y capillas adosadas en uno de sus laterales. Cuenta con una portada con decoración escultórica.

También se puede visitar la ermita de la Virgen de la Fuente construida en el siglo XVIII tras el incendio del antiguo edificio. Fue un centro de peregrinación al cuidado de Padres Prepósitos de los Clérigos Menores de Nuestra Señora de la Fuente, fundado por el padre Francisco Caraciolo. En la parte superior del cerro que se eleva al norte de la localidad se conservan restos de los arranques de un par de cubos del recinto amurallado y un aljibe del antiguo castillo que dominaba el pueblo.

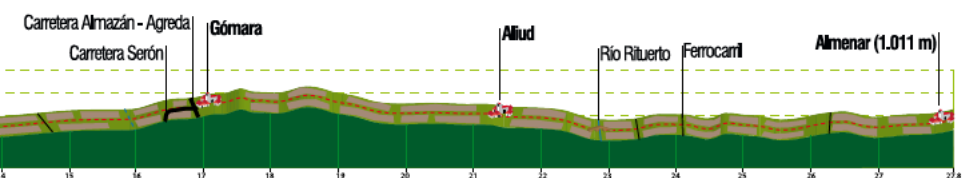
El siguiente pueblo que encontraremos será Aliud, donde destaca su iglesia parroquial, bajo la advocación de la Virgen del Rosario. Sobre un pequeño cerro junto a la

localidad se levanta la ermita de San Cristóbal. En su entorno se encuentra el despoblado de Albo-cabe.

El final de la etapa es la localidad de Almenar. Destaca la presencia de su bien conservado castillo, edificado sobre una antigua torre árabe en los siglos XV y XVI. Consta de dos recintos de planta cuadrada, con torres redondas en los ángulos, salas palaciegas y un pozo en su interior, y está rodeado por un foso con puente de acceso de doble arco.

El castillo de Almenar aparece en la leyenda medieval de Los Siete Infantes de Lara y fue residencia de varias familias nobles durante la Baja Edad Media. Por él pasaron en algún momento monarcas como Carlos II y Felipe V. Tras su abandono en el siglo XVIII, acabó siendo el cuartel de la Guardia Civil de la localidad, y allí nació Leonor Izquierdo, esposa de D. Antonio Machado.

En el pueblo también destaca la iglesia de San Pedro Apóstol, templo construido en el siglo XVIII en su mayor parte, con restos de una construcción gótica anterior, entre los que destaca su torre-campanario levantada en 1599. Conserva su



pila bautismal románica.

En las afueras de la localidad se localiza la ermita de la Virgen de La Llana, construida en el siglo XVIII sobre un templo anterior. La imagen de la virgen es de madera policromada y data del siglo XII.

Esta etapa de la variante transcurre por zonas boscosas de encinas y quejigos de la Sierra de Castil, a través de atractivos senderos y caminos estrechos muy aptos para realizar a pie, atravesando una parte del espacio natural de ámbito europeo LIC Quejigares de Gómara-Nágima. El recorrido está trazado por líneas de altos y hombros que nos permiten en varias ocasiones alcanzar amplias vistas de las estepas cerealistas que surcaremos a lo largo del recorrido, con el telón de fondo del Moncayo y las altas sierras del Madero, Toranzo y Tablado.

Parte del territorio cerealista por donde discurre la ruta está catalogado como ZEPA (zona de especial protección para las aves) y se denomina Altos Campos de Gómara. Se trata de una amplia

llanura cerealista de 20.000 ha interrumpida por los relieves de las sierras del Costanazo y de Corija.

Quizás sea la avutarda el ave más sorprendente de las que podemos ver en esta ZEPA. Es como una pequeña avestruz que puede alcanzar 1 m de estatura y 2,4 m de envergadura de alas. Antes del periodo estival, pequeños grupos de avutardas macho procedentes del centro de España, concretamente de Madrid, acuden a diversas campañas cerealistas de la provincia de Soria, después de haberse apareado. Permanecen en la zona a modo de veraneo, entre mayo y septiembre.

Además destaca el sisón, con una de las mejores poblaciones de toda la provincia; y la ganga ortega y el alcaraván, por su rareza y vulnerabilidad.

También encontramos otras aves pequeñas típicas de los campos de cereal como la alondra, calandria, terrera, totovía, triguero o cogujada, todas ellas de plumajes parduscos muy mimetizados con las tierras de estos campos. Tampoco es raro observar en ejercicios



Castillo de Almenar



Cruz de Piedra

de caza a aves rapaces típicamente esteparias como el aguilucho cenizo o el alcotán.

En primavera podremos observar una amplia gama de plantas ruderales, como la amapola o la azulina que destacan por el colorido de su floración masiva. Estas plantas, conocidas vulgarmente como “malas hierbas”, crecen en ambientes alterados por el hombre, como cunetas, linderos de cultivos, etc., donde se dan importantes acumulaciones de nitrógeno en el suelo procedente de los cultivos agrícolas limítrofes.

Iniciamos la etapa andando un corto trayecto de 300 m por la carretera SO-340 en dirección a Gómara. A la altura de 2 naves de tejado azul, tomamos el camino que sale a la izquierda en paralelo a la carretera y que enseguida gira otros noventa grados a la izquierda. Un poco más adelante en una bifurcación y pegados a una plantación de frutales, seguimos hacia la derecha por un camino que cruza un mosai-

co de cultivos y matorrales por el borde de una vaguada. Siguiendo un rumbo uniforme N-NW durante unos 2 km e ignorando algunos desvíos transversales nos adentraremos en el monte arbolado de encinas y quejigos sobre los altos de la sierra, al tiempo que la pendiente se suaviza y el camino va perdiendo definición hasta convertirse en una senda. Después de algo más de 1 km, llegamos a los Cuatro Caminos, un buen mirador en una encrucijada con un banco de madera, donde se inicia la cresta que recorreremos durante un kilómetro. En el sentido de la marcha proseguimos hacia la izquierda siguiendo el mismo rumbo hasta salir del bosque por la esquina de una gran parcela agrícola donde se abren grandes vistas del entorno.

Continuamos por el mismo trazado, ahora un poco más ancho, siguiendo la cresta por el lindero entre el monte y los cultivos hasta el Alto de Los Visos. Aquí podemos tomar el GR 86 y dirigirnos en dirección a Mazaterón, desvián-



Avutarda

donos a la derecha descendiendo por el quejigar, o seguir de frente por el mismo camino si queremos ir en dirección a Almenar, final de esta etapa. El camino continua estrecho cruzando un monte denso de encinas y quejigos por su línea de altos hasta un encrucijada en un collado donde giramos bruscamente a la derecha para descender por un camino que atraviesa el quejigar hasta su final, a la altura de unos grandes cultivos a pie de ladera.

Ahora giramos levemente hacia la izquierda, rumbo N y NE, por senda, a través del monte arbolado pero cerca del lindero con los cultivos, hasta enlazar de frente con un camino más marcado que nos sacará en menos de 500 m a la extensa área de cultivos, a la altura de unas grandes naves ganaderas. Sin dejar el rumbo N, continuamos por este camino, que ahora atraviesa un tramo de vía pecuaria hasta cortar en perpendicular con la carretera que seguiremos a la izquierda durante un kilómetro hasta el pueblo de

Abión.

Cruzamos el pueblo en dirección a Tejado y a su salida, a la altura de la ermita de la Soledad, abandonamos el asfalto para tomar el camino de la derecha que se orienta hacia un amplio valle. Seguimos de frente rumbo N y, durante unos 5 km, cruzamos una vasta zona de cultivos, ignorando numerosos cruces transversales, hasta toparnos con la carretera C-101, donde ahora el camino sigue un poco más ceñido a la carretera para finalizar a la altura de una circunvalación en los aledaños del pueblo de Gómara. Seguimos por la carretera hasta el pueblo, donde nos adentraremos en su casco urbano.

Andamos por sus calles rumbo norte en busca de la parte alta del pueblo, hasta conectar con una amplia pista agrícola que abandona la localidad en dirección norte. En una marcada bifurcación giramos a la izquierda para tomar otro camino más estrecho y pedregoso. Seguiremos por él durante 3,5 km



Campos de labor con el Moncayo al fondo



Quejigares de Serón de Nágima

surcando una amplia zona de cultivos hasta la localidad de Aliud. Cruzamos el pueblo en el mismo sentido de la marcha y a su salida tomamos la carretera a Buberos durante unos 90 m, para desviarnos en la primera pista agrícola a la izquierda. Sin otra posibilidad, siguiendo esta pista cruzamos el río Rituerto por un puente de hormigón para continuar de frente hasta interceptar transversalmente otra pista. Ahora cambiamos de dirección, girando en perpendicular a la derecha, rumbo E, por el camino de la Carretera Vieja, dejando varios cruces en oblicuo hasta cortar con el trazado del ferrocarril. Más adelante, en una bifurcación de tres caminos, continuamos recto rumbo E por el que ahora continúa en suave pendiente. Este mismo camino durante 3,5 km nos conduce hasta Almenar, final de etapa.



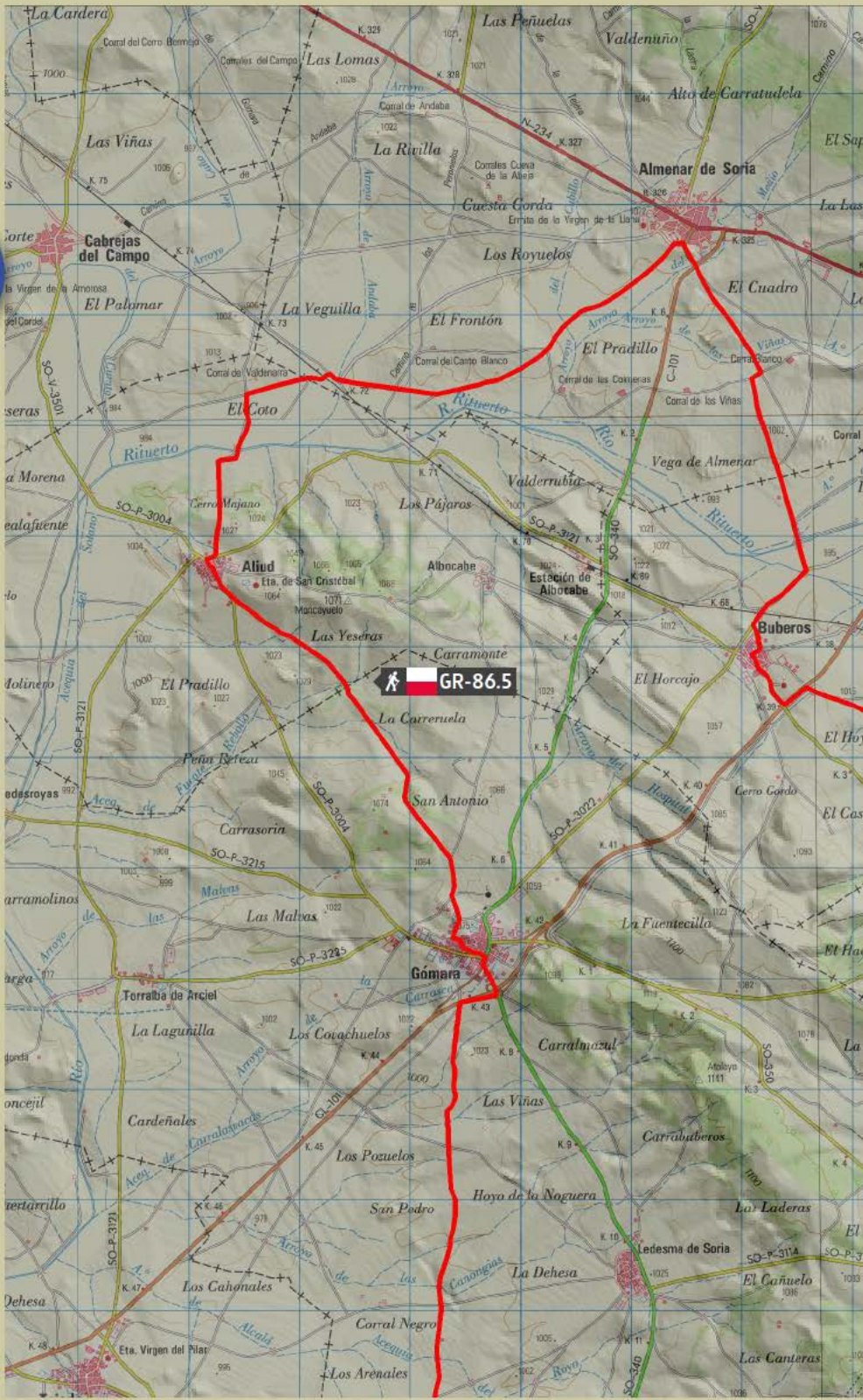
Alcotán

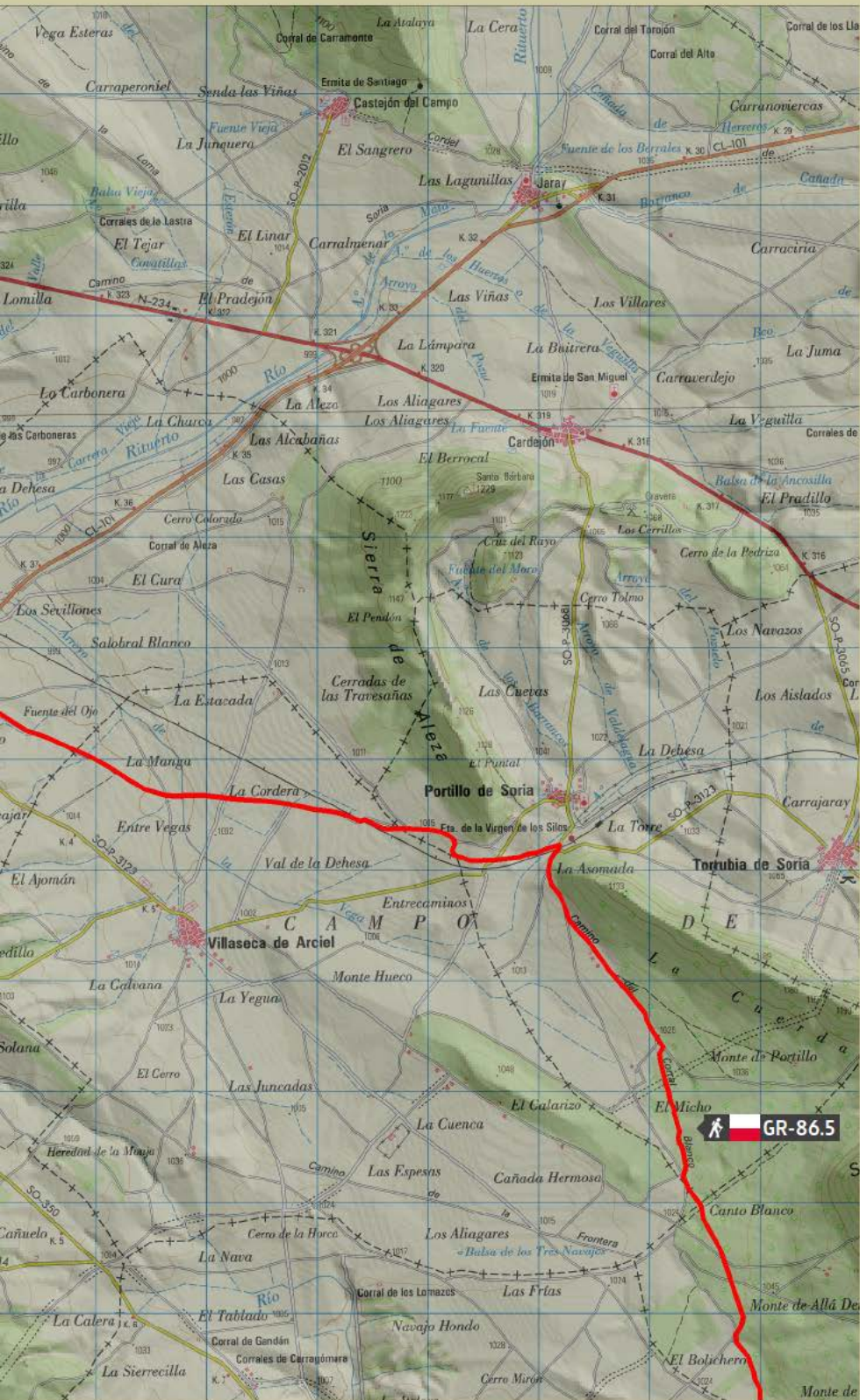


Calandria

Variante GR - 86.5

358





 GR-86.5

MIDE

ALMENAR - SERÓN DE NÁGIMA

Horario: 7 h. 18 min.	Severidad del medio natural: 1
Desnivel de subida: 142 m.	Orientación: 2
Desnivel de bajada: 199 m.	Dificultad: 2
Distancia horizontal: 27,8 Km.	Esfuerzo necesario: 4
Tipo de recorrido: Travesía	Graduación: 1Min. / 5 Máx.

MIDE

ALMENAR - MAZATERÓN

Horario: 7 h. 13 min.	Severidad del medio natural: 2
Desnivel de subida: 165 m.	Orientación: 2
Desnivel de bajada: 235 m.	Dificultad: 2
Distancia horizontal: 27,3 Km.	Esfuerzo necesario: 4
Tipo de recorrido: Travesía	Graduación: 1Min. / 5 Máx.

GR-86.5

GR-86



